Wir sehen jeden Dreck!

Globale Messungen von Luftverschmutzung, Klimagasen und Ozon

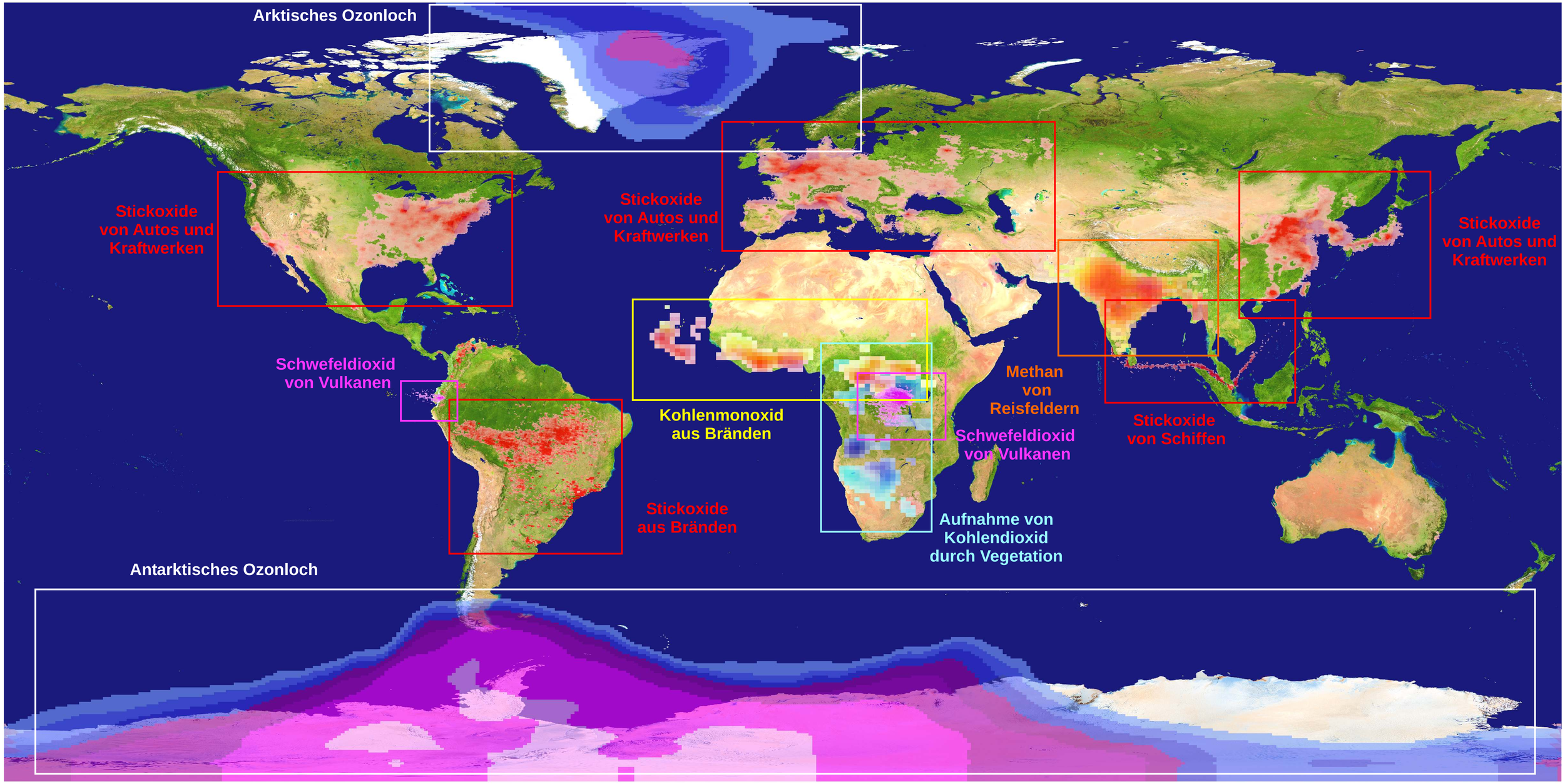

Diese Karte wurde am Institut für Umweltphysik der Universität Bremen zusammengestellt.
Sie basiert auf Messungen der Satelliteninstrumente GOME (auf ERS-2) und SCIAMACHY (auf ENVISAT), die von ESA bzw. DLR betrieben werden.
Die Hintergrundkarte der Erde wurde aus MODIS-Daten (NASA) erzeugt.

Kontakt: Stefan Noël (stefan.noel@iup.physik.uni-bremen.de)


GOME Optik & Detektoren


ERS-2 mit GOME im Orbit

SCIAMACHY Strukturmodell


SCIAMACHY Optik & Detektoren


SCIAMACHY auf ENVISAT

ENVISAT-Start

ENVISAT im Orbit

Universität Bremen

iup